| | |
|---|---|
| OBIEKT:<br>Lubanowo<br>gm. Bisnie<br>pow. gryfiński<br>woj. zachodniopomorskie | ZAKŁAD USŁUG GEODEZYJNYCH<br>**"PLAN I MAPA"**<br>M.Kwiecień, Z.Dzienisz<br>ul. Rycerska 23, tel. 091- 46-16-810<br>70-702 SZCZECIN<br>(zakrzywiona wykreślarska pieczęć) |
| SKALA: 1:500<br>Układ współrzędnych: 1965<br>Poziom odniesienia wysokości: Kronsztadt | |
| Kierunek rzędnej: zlewnia Bielgnaci<br>gęs. nr 269<br>zmiana | Wykonano w ramach rzędnej geodezyjnej<br>K.E.R.G. 117/2009<br>Zgłoszono: w Starostwie Powiatowym w Gryfinie |
| Mapa do celów projektowych sporządzono przy wykorzystaniu:<br>1. mapy zasadniczej w skali 1:500 w układzie PL-1965 - arkusz nr 1 - 20 w okresie 20.10.09r. 90<br>2. wyników pomiarów terenowych<br>3. zmiany stanu wysokości i sytuacji zrzutowej nie uwzględniono<br>4. zmiany stanu prawnego nie uwzględniono<br>5. sprawność posiadanej ewidencji sieci uzbrojenia nie uwzględniono lub nieprzeprowadzono inwentaryzacji sieci obcej | W zakresie wykonywania analizy się punkty rzędnej geodezyjnej nr: brak<br>wysokościowe odniesiono do punktów nr: 15, 21, 107 oraz 1 pkt. 2 sztuczny Prawo geodezyjne i kartograficzne |
| Na mapie do celów projektowych wykazano następujące uzgodnienia z tytułu ochrony gruntów rolnych i leśnych decyzją:<br>z dnia 20.10.2009 r.<br>z dnia 20.08.2009r. | Granice i nr działek ewidencyjnych<br>według danych Starostwa Powiatowego w Gryfinie<br>z dnia 20.08.2009r. |
| Informacje dodatkowe:<br>1. Zakres pomiaru<br>2. Podstawa prawna zgody z instrukcją techniczną K-1 (1978)<br>- K-17Instrukcja Mapy Kraju z 1998)<br>3. Mapa nadaje się do celów projektowań w zakresie pomiaru<br>4. Mapa nadaje się do celów projektowań w zakresie pomiaru zgody z przepisami instrukcji technicznej K-1 (1978)<br>- K-17Instrukcja Mapy Kraju z 1998)<br>5. Na mapie nie naniesiono wszystkich istniejących wykopów oraz zdrzutów wykreślarzy pieczęcią.<br>6. Nie wykazuje się istnienia w terenie charakter zabudowy, o którym brak dokumentacji powstawania i nie zaistnienia odwodnienia w czasie inwentaryzacji geodezyjnej<br>7. Nie wykazuje się istnienia w terenie charakter zabudowy pod zabudowę art. 70 Ustawy Prawo Geodezyjne i Kartograficzne (zakresy tekst. Dziennik 240 poprzez 2007 i 2009r.) | |
| Uzgodnienia sporządzono na podstawie:<br>1. dokumentacji branżowych - z dnia 8<br>2. dokumentacji geodezyjnej - z dnia 4<br>3. wyników elektromagnetycznych - z dnia 4<br>4. bezpośrednich pomiarów przedmiotowych - raz dnia<br>5. wyników pomiarów - z dnia 4 - wykonawcy pomiarów<br>6. wykonania pomiarów uzgodnień na mapie nowe dla celów art. dokładności wykonywania mapy. | |
| Aktualność mapy do celów projektowań na dzień:<br>24.10.2009 r. | Walter Kwiecień<br>(nazwisko zakrzywiona pieczęcią) |

Arkusz nr 2

## SCHEMAT ŁĄCZENIA RYSUNKÓW: LUBANOWO

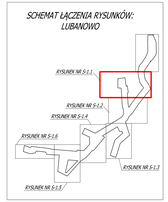


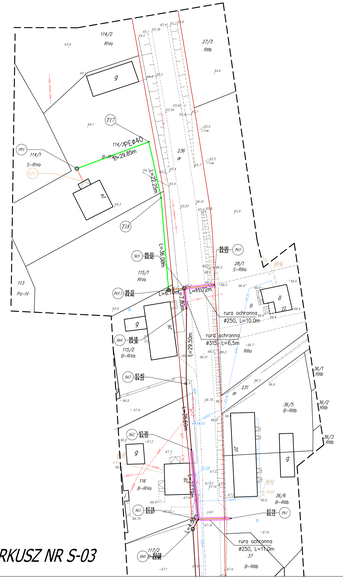


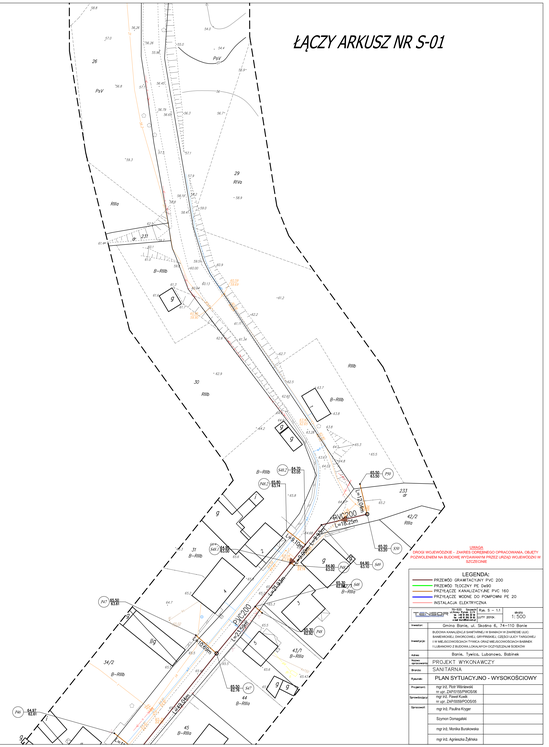


UWAGI:
GRANICE NIEUWARSTWIONE - ZAKRES OGRÓDZENIOWO OPRACOWANIA, OBJĘTY POSZCZEGÓLNYMI NA BUDOWIE, SPORZĄDZONYCH PRZEZ LICEUM WYCIĄWCZEGO W SZCZECINIE

LEGENDA:
- PRZEWÓD GRAWITACYJNY PVC 200
- PRZEWÓD TŁOCZNY PE 90
- PRZEWÓD TŁOCZNY/CIŚNIENIOWY PVC 160
- PRZEWÓD WODNY DO POMPOWNI PE 20
- INSTALACJA ELEKTRYCZNA

| | |
|---|---|
| Biuro Projektowe "Plan" Kwiecień, Dzienisz s.c. 70-702 Szczecin, ul. Rycerska 23 tel. 091 4616810 | Skala: 1:500 Rzędna: 0,0 = 1,1 m n.p.m. Arkusz: 1 / 1 |
| Inwestor: | Gmina Bisnie, ul. Sikorskiego 6, 74-113 Bisnie |
| Inwestycja: | BUDOWA KANALIZACJI SANITARNEJ W BISNIEJCH W DAMIRACE (w/z - KAMIENIEWKA) I SNOROWKA), OPRYSNIANKI, CZEDLI-KLUCZ I TARSOWKI, I ZLEWNI ŚCIEKÓW W LUBANOWIE, BISNIEJCH, DAMIRACE, OPRYSNIANKI, CZEDLI-KLUCZ I TARSOWKI, I ZLEWNIA ŚCIEKÓW W LUBANOWIE, ZLEWNIA ŚCIEKÓW W DUCZEDZIE I ZLEWNIA ŚCIEKÓW W CZEDZIE-KLUCZ I TARSOWKI |
| Adres: | Bisnie, Tawica, Lubanowo, Bodzimek |
| Rodzaj dokumentacji: | PROJEKT WYKONAWCZY |
| Branża: | SANITARNA |
| Tytuł: | PLAN SYTUACYJNO - WYSOKOŚCIOWY |
| Projektant: | mgr inż. Piotr Wiśniewski<br>nr upr. Zachodniopomorskie<br>mgr inż. Zbigniew Dzienisz<br>nr upr. Zachodniopomorskie |
| Sprawdzający: | mgr inż. Paulina Kruger |
| Sprzęgnął: | Szymon Domagalski |
| | mgr inż. Monika Bukatowicz |
| | mgr inż. Agnieszka Żyłkiewicz |